

ARISE MX

RESILIENCIA PARA TODOS



UNISDR

The United Nations Office for Disaster Risk Reduction

arise

PRIVATE SECTOR ALLIANCE FOR DISASTER RESILIENT SOCIETIES

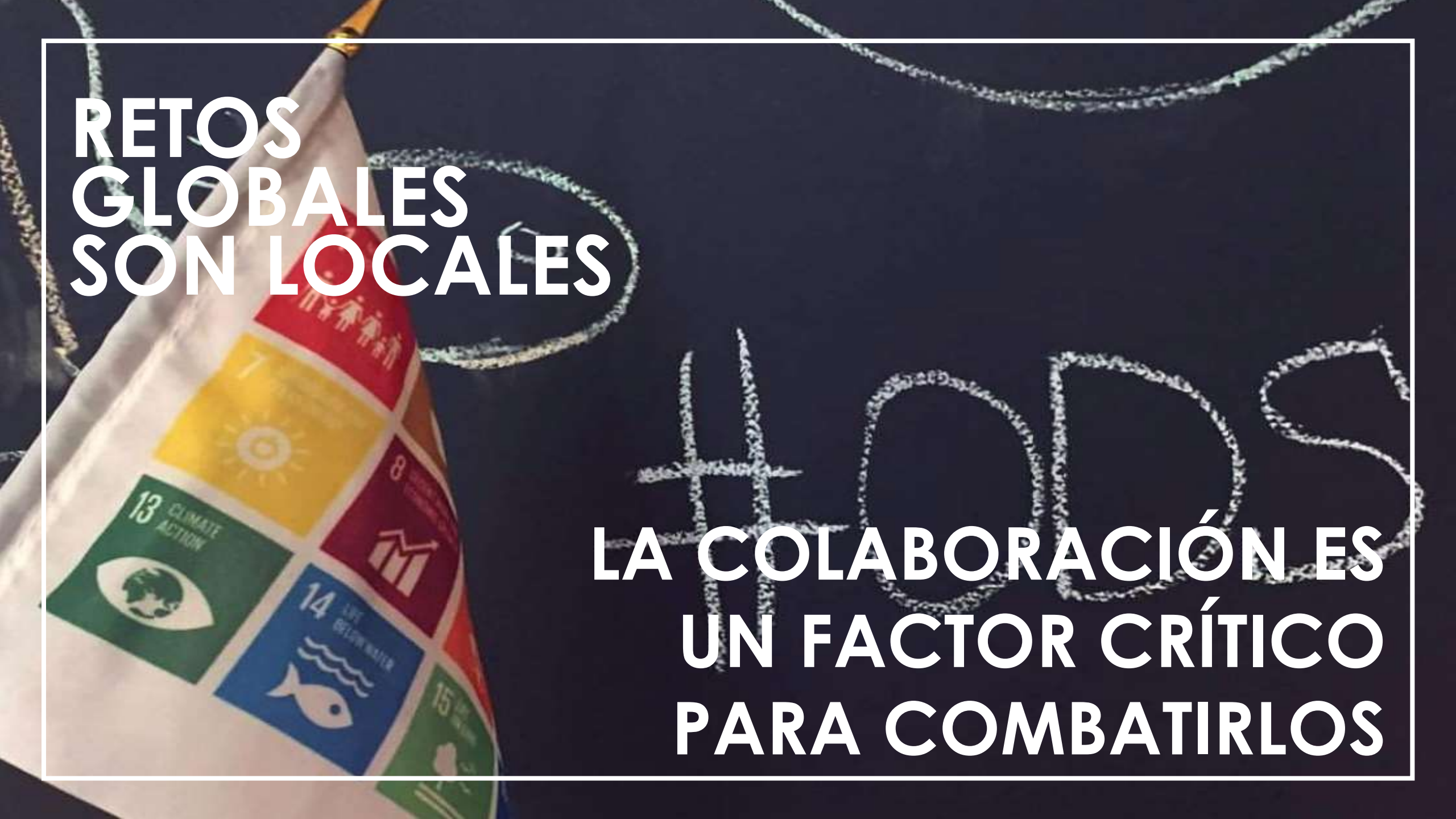




**RETOOS
GLOBALES**

**RETOS
GLOBALES
SON LOCALES**

**LA COLABORACIÓN ES
UN FACTOR CRÍTICO
PARA COMBATIRLOS**

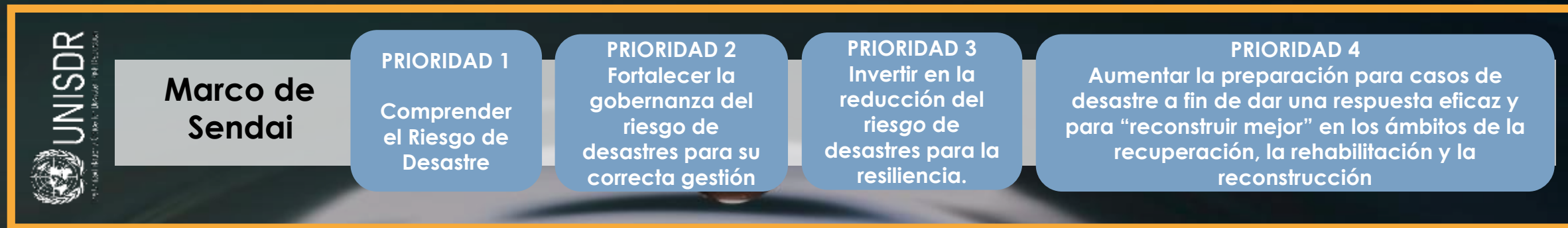


UNISDR se estableció en **diciembre de 1999** como parte de la Secretaría de las Naciones Unidas, con el propósito de velar por la aplicación de la **Estrategia Internacional para la Reducción del Riesgo de Desastres**.

ARISE, es un **grupo voluntario del sector privado**, liderado por UNISDR donde **más de 140 empresas** (grandes, medianas y pequeñas) **de 40 países**, se comprometen a crear sociedades resilientes al riesgo de desastre y lograr los resultados y metas establecidas por el **Marco de Sendai**.

MARCO REFERENCIAL

UNISDR y ARISE:



¿CÓMO NOS MIDEN?

A través de **7 metas mundiales**

- a) Reducir la **mortalidad mundial** causada por desastres.
- b) Reducir el **número de personas afectadas** a nivel mundial por desastres.
- c) Reducir las **pérdidas económicas** causadas directamente por los desastres.
- d) Reducir los **daños** causados por los desastres **en las infraestructuras vitales y la interrupción de los servicios básicos**.
- e) Incrementar considerablemente el número de **países** que cuentan **con estrategias de reducción del riesgo de desastres** a nivel nacional y local.
- f) Mejorar la **cooperación internacional para los países en desarrollo** mediante un apoyo adecuado y sostenible.
- g) Incrementar la **disponibilidad de los sistemas de alerta temprana** sobre amenazas múltiples y de la **información y las evaluaciones sobre el riesgo de desastres** transmitidas a las personas, y el acceso a ellos.

An aerial view of a city skyline at sunset. The sky is filled with dark, heavy clouds, with a bright golden light breaking through near the horizon, creating a dramatic silhouette effect on the buildings. The city is densely packed with skyscrapers and residential buildings. In the foreground, there are dark, silhouetted plants and foliage. The text "ARISE MX" is overlaid in the center in a large, white, bold, sans-serif font.

ARISE MX

MÉXICO

+40% de nuestra población se encuentra en situación de pobreza (CONEVAL, 2015).

**RIESGO DE
DESASTRE**

=

VULNERABILIDAD × AMENAZAS

CAPACIDAD DE RESILIENCIA

NUESTROS RIESGOS

Somos el país con mayor número de desastres ocasionados por fenómenos naturales en todo América Latina.

Y 5to con mayor cantidad de daños y pérdidas totales por estos desastres. (ONU Habitat, 2018).

INFRAESTRUCTURA

EN 2030 los requerimientos anuales para el desarrollo de infraestructura serán de **US\$ 90 trillones.** Sin embargo, durante este mismo periodo, las pérdidas económicas anuales causadas por desastres se estiman en **US\$ 415 billones.**



Los déficits sociales y los impactos ambientales representan **COSTOS** para las empresas.

No podemos **PROSPERAR** en **COMUNIDADES** débiles.

**COMPETITIVIDAD Y ÉXITO DE LAS EMPRESAS
CON IMPACTO POSITIVO EN SUS ENTORNOS**



CONVERTIR



RETOS...



**EN
OPORTUNIDADES...**



EN UN ECOSISTEMA ARTICULADO QUE ACCIONE



ACADEMIA



SECTOR PÚBLICO



SOCIEDAD
CIVIL



SECTOR
PRIVADO



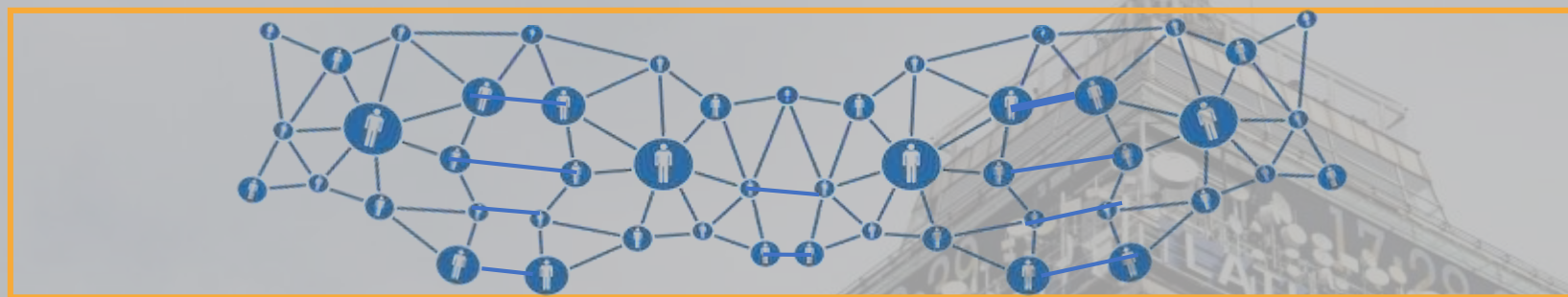
¿CÓMO LO VAMOS A TRABAJAR?

La concepción de la red nacional **ARISE MX RESILIENCIA PARA TODOS** contempla el alineamiento a la estructura de ARISE Global, así como a los **marcos y prioridades nacionales** del Gobierno, y el contexto actual de México y su población.

La propuesta va enfocada en fortalecer la capacidad del entorno construido en las **comunidades pertenecientes a la BoP (Base de la Pirámide)** principalmente en vivienda e infraestructura básica como escuelas y centros médicos. Para ello se trabaja en las **7 líneas de acción (LA)** que establece ARISE.

NUESTRA OPERACIÓN

ARISE MX se diseña como **una red** de empresas o fundaciones empresariales que accionan su estrategia soportadas por **6 comisiones** (innovación, comunicación, capital económico, resiliencia, capital humano y vinculación) y **grupos de trabajo** según las líneas de acción a impulsar.



ESTRATÉGICO



TÉCNICO

LA1

LA2

LA3

LA4

LA5

LA6

LA7

OPERATIVO

GOBERNANZA ARISE MX

PRESIDENTA

CONSEJO CENACED

**SECRETARIA
EJECUTIVA**

CONSEJO



**INNOVACIÓN
SOCIAL**



COMUNICACIÓN



**CAPITAL
SOCIAL**



FINANZAS



RESILIENCIA




VINCULACIÓN



ACADEMIA



SEC. PÚBLICO



SEC. PRIVADO



VOCALES

CONSEJO DIRECTIVO



¿QUÉ VAMOS A TRABAJAR?

7 líneas de acción (LA)

- estrategias para la gestión del riesgo de desastres,
- métricas de inversión,
- estudios comparativos y estándares,
- educación y capacitación,
- aspectos jurídicos y reglamentarios,
- resiliencia y reducción del riesgo urbano, y
- seguros

PRIMEROS PASOS...

En 2019 se llevará a cabo un **Congreso de Resiliencia**. Adicionalmente se lanzará la convocatoria a un **Premio para incentivar y reconocer las mejores prácticas de gestión integral a riesgos de desastre** (prevención, acción y mitigación).



PLATAFORMA DE INNOVACIÓN SOCIAL

**PARA LA GESTIÓN INTEGRAL DE
RIESGOS A DESASTRES**

A satellite-style map of Mexico, showing the country's geographical features and coastline. The map is dark green and brown, with a black background for the surrounding oceans. The text is overlaid on the map.

Articulación de mesas de trabajo para
proyectos puntuales en cada una de las **5 regiones**
de México.

SOMOS DE +150 EMPRESAS a nivel nacional, que iniciamos con esta red.

Esperamos que se unan **muchas más** instituciones del sector privado.



COLABORACIÓN LA CLAVE DEL ÉXITO



CENACED
CENTRO NACIONAL DE APOYO PARA
CONTINGENCIAS EPIDEMIOLÓGICAS
Y DESASTRES, A.C.



Construir una red de gestión integral de riesgos a desastres en **México**.

DETALLES DE COLABORACIÓN:

- **Actuar coordinado** entre ambas redes para el manejo integral de gestión de riesgos de desastre.
- **Promover** la participación de **más empresas** dentro de la red compartida.
- **CENACED** es parte fundamental para el lanzamiento de **ARISE MX**.

AÚN HAY MUCHO POR HACER...

TOMEMOS CONSCIENCIA Y ASUMAMOS EL
ROL NECESARIO PARA HACER DE NUESTRO
MÉXICO... UNO RESILIENTE, SEGURO,
INCLUYENTE Y SOSTENIBLE

A photograph of a densely packed hillside town, likely a favela or informal settlement, with numerous colorful buildings (white, yellow, blue, red) built on a steep slope. The sky is a pale, overcast blue. The word "GRACIAS" is overlaid in large, white, sans-serif capital letters across the center of the image.

GRACIAS